



World
Heritage
Centre



اداره کل میراث فرهنگی، صنایع دستی و گردشگری استان خراسان جنوبی
پایگاه میراث جهانی بیابان لوت
شهرستان نهمندان، روستای دهسلم

بیابان لوت

اولین اثر طبیعی ثبت شده ایران در فهرست میراث جهانی یونسکو



بِسْمِ اللَّهِ الرَّحْمَنِ الرَّحِيمِ

Researcher: Zahra Rezai Malakooti - Mehran Maghsoodi

Editors: Seyyed Ahmad Barabadi - Mohammad Ali Bozorgmehr

Translator: Mohammad Hosein Rezghi - Thanks To Afsaneh Erfanian

photographer: Zahra Rezai Malakooti - Ehsan dorostkar

In Cooperation With Public Relations And Social Affairs Of Cultural Heritage
Handicrafts And Tourism Administration Of Southern Khorasan

Address: Southern Khorasan Province - Birjand - Modarres Street - Modarres ۲۳

Administration of Cultural Heritage, Handicrafts and Tourism of Southern Khorasan
province

Tel: +9832422139 Birjand +9832623901 Nehbandan

Email: Lut_desert_khorasan.whs@ichto.ir

Website: www.LutDesert.ir

Designing And Printing: Zahedipour Cultural Complex, zahedi Print

پژوهشگران: زهرا رضایی ملکوتی - مهراں مقصودی

ویراستاران: سید احمد برآبادی - محمدعلی بزرگمهر

مترجم: محمد حسین رزقی، با تشکر از افسانه عرفانیان

عکاس: زهرا رضایی ملکوتی - احسان درستکار

با همکاری روابط عمومی و امور فرهنگی - اجتماعی اداره کل میراث فرهنگی، صنایع دستی و

گردشگری خراسان جنوبی

نشانی: استان خراسان جنوبی - بیرجند - خیابان مدرس - نبش مدرس ۲۳ - اداره کل میراث فرهنگی،

صنایع دستی و گردشگری

تلفن: بیرجند ۳۲۴۲۲۱۳۹ (۰۵۶) نهبندان ۳۲۶۲۳۹۰۱ (۰۵۶)

پست الکترونیکی: Lut_desert_khorasan.whs@ichto.ir

پایگاه اینترنتی: www.LutDesert.ir

طراحی و امور چاپ: مجتمع فرهنگی زاهدی پور، چاپ زاهدی

ذکر و حضور دائمی فقط به برکت نماز حاصل می شود.

مقام معظم رهبری



گزیده ای از بیانات رهبر معظم انقلاب اسلامی در خصوص میراث فرهنگی

ما احتیاج داریم به امید، به شوق به کار، به اعتماد به نفس، به کم کردن تکیه بر بیگانگان، به فرهنگشان، به رفتارشان، به بخشنامه های فکری و فرهنگی شان. ما احتیاج داریم به جوشیدن از درون به استخراج گنجینه هایی که در میراث فرهنگی ماست.



بیابان لوت، پدیده شگفت انگیز طبیعی جهانی ایران

بیابان لوت به عنوان اولین اثر طبیعی ایران در چهلمین اجلاس میراث جهانی یونسکو در سال ۱۳۹۵ ثبت شد. اصطلاحات جغرافیایی متنوعی از جمله بیابان و کویر به این پدیده ی پهناور طبیعی نسبت داده شده است. بیابان واژه ای بوم شناسی و اقلیمی است و به مکانی با پوشش گیاهی، جانوری و میزان بارندگی کم اطلاق می شود اما کویر به پست ترین نقاط داخلی مناطق بیابانی گفته می شود، جایی که میزان نمک در آن بسیار زیاد است. بنابراین بیابان، واژه ی جامع تری برای توصیف این پدیده به شمار می آید.



Sand Dunes - Rig-e Yallan

تپه های ماسه ای - ریگ یلان

موقعیت و ویژگیهای جغرافیایی

بیابان لوت در جنوب شرقی ایران، در شرق کوه های مرکزی و رشته کوه های زاگرس، در میان سه استان خراسان جنوبی، سیستان و بلوچستان و کرمان گسترده شده است. مساحت عرصه بیابان لوت حدود ۲۳ هزار کیلومتر مربع و حریم حفاظتی آن حدود ۱۸ هزار کیلومتر مربع است که شامل ریگ یلان (تپه های ماسه ای)، کلوت ها (یاردانگ ها)، نیکاه ها، رودخانه شور، گندم بریان، هامادا (دشت ریگی) و ... است که در این میان کلوت ها در غرب و ریگ یلان در شرق با چشم اندازی زیبا و شگفت انگیز خودنمایی می کنند.



چشم انداز تاریخی - باستانی لوت

از هزاره چهارم پیش از میلاد مسیح، در پای کوههای مشرف به بیابان لوت، آثاری از سکونت انسان مشاهده شده است. بزرگترین ناحیه ی جمعیتی و سکونتگاه تاریخی در دشت لوت «شهداد» است که در ۸۷ کیلومتری شمال شرقی شهر کرمان، شهرت جهانی دارد.

در قرون گذشته، هنگامی که این شهر به نام «خبیص» شناخته می شده، این منطقه از بیابان، مسیری تجاری بوده که به عنوان بخشی از جاده ابریشم، جایگاه ویژه ای داشته است. شهداد (خبیص) باعث اتصال بنادر خلیج فارس به مناطق آسیای میانه و مناطق دور در شرق و غرب بوده است.

این منطقه علاوه بر موقعیت جغرافیایی، همانند گذشته از نظر تولید محصولاتی چون خرما، انواع مرکبات، غلات و حنا معروف می باشد.

در حال حاضر شهداد نقش مهمی در پیوند دادن شمال و جنوب فلات ایران دارد. برخی محققان بقایای یک جاده ی تاریخی که از جنوب به بم و از شمال به بیرجند می رسد را شناسایی کرده اند. این جاده در حاشیه ی غربی بیابان لوت، بر اهمیت جغرافیایی آن افزوده است.

چشم انداز فرهنگی و تاریخی بیابان، در کنار جاذبه ی طبیعی، زیبایی بی نظیر و منحصر به فردی به آن بخشیده است.



درفش فلزی شهداد Bronze Flag of shahdad

تپه های ماسه ای - ریک یلان Rig-e Yallan

Sand Dunes - Rig-e Yallan

لوت بیابان جهانی ایران

بیابان لوت ویژگی های برجسته ی بسیاری دارد که در دنیا منحصر به فرد است. قرارگیری این منطقه در موقعیت فوق العاده خشک، وزش بادهای قوی، در دسترس بودن ته نشست رسوبات دریاچه ای برای توسعه کلوتها و وجود رسوبات ریزدانه شرایط مناسبی را برای ایجاد و تکامل عوارض زمین شناسی ویژه در بیابان لوت فراهم نموده است. پدیده های ژئومورفولوژیکی (اشکال مختلف طبیعی در سطح زمین و مناظر آن ها) خاصی که در بیابان لوت طی هزاران سال شکل گرفته باعث شده به عنوان منطقه ای شاخص، دانشمندان و گردشگران زیادی را به سمت خود جلب نماید.



تپه های ماسه ای - رینگ یلان Sand Dunes - Rig-e Yallan

تاکنون مجموعه ای کامل با ویژگی های بیابان لوت در هیچ جای دیگری از جهان ثبت نشده است. منطقه کلوتها منطقه ای عاری از هرگونه پوشش گیاهی است. شواهد، حاکی از حداقل حیات جانوری در این منطقه است. در رینگ یلان تقریباً اکثر اشکال تراکمی ماسه ها مانند برخان، اشکال موجی شکل (ریپل مارک)، تپه های ماسه ای قیفی شکل، ستاره ای شکل و ... دیده می شود. از این جهت می توان گفت بیابان لوت از ویژگی های شاخصی در دنیا برخوردار است.



تپه های ماسه ای - رینگ یلان Sand Dunes - Rig-e Yallan

بیابان لوت اولین اثر طبیعی ثبت شده ایران در فهرست میراث جهانی یونسکو

معیارهای جهانی بیابان لوت

بیابان لوت نمونه‌ی برجسته‌ای از مراحل گسترش زمین در گذر زمان، توسعه ناهمواری‌های سطح زمین، ویژگی‌های مهم زمین‌شناختی و جغرافیای طبیعی است. این بیابان دارای نمونه‌هایی از پدیده‌های طبیعی است که اهمیت زیبایی‌شناختی و استثنایی دارند:

- بلندترین تپه‌های ماسه‌ای دنیا با بیش از ۴۷۵ متر ارتفاع در ریگ یلان واقع شده‌اند.

- بلندترین کلوت‌های دنیا با بیش از ۱۵۵ متر ارتفاع در این بیابان قرار دارند.

- طولیترین کلوت‌ها با بیش از ۴۰ کیلومتر طول در این بیابان وجود دارند.

- نیکاهای حاشیه غربی لوت در امتداد کلوت‌ها با ارتفاع حدود ۱۲ متر جزو بلندترین گلدان‌های صحرا در جهان محسوب می‌شود.

- گرم‌ترین نقطه زمین (قطب حرارتی) با بیش از ۷۰ درجه سانتیگراد در جنوب غربی ریگ یلان واقع شده است.



Shur River

رودخانه شور



Egg Shape Kalut

کلوت‌های تخم مرغی



Salt Crust Polygon

چند وجهی‌های نمکی



Star Dunes

تپه‌های ستاره‌ای



تپه‌های ماسه‌ای - ریگ یلان

Sand Dunes - Rig-e Yallan



روباه شنی
Vulpes Rueppellii
Ruppells Fox- Sand Fox



چک چک ایرانی (دُم سیاه)
Denanthe Chrysopygia
Red- Tailed Wheatear




آگامای سرورزشی دم سیاه
Phrynocephalus Maculatus
Black-Tailed Toad Agama



هندوانک ابو جهل
Citrullus Colocynthis
Bitter Apple



درمنه بیابانی
Artemisia
Sagebrush



اسگنبیل
Calligonum Comosum
Calligonum Crinitum Boiss



زاغ بور
Podoces Pleskei
Iranian(Pleske) Ground Jay

پوشش گیاهی و جانوری بیابان لوت

در بخش هایی از این بیابان، گونه های با ارزش جانوری نظیر گربه و روباه شنی، انواع خزندگان مانند افعی شاخدار، رتیل خورشیدی، انواع آگاما، انواع گکو و گونه های خاص پرندگان از جمله زاغ بور به عنوان تنها پرنده آندمیک ایران مشاهده می شود. همچنین پوشش گیاهی ارزشمند بیابان لوت شامل تاغ، گز، قیچ، اسکنبیل، شورگز، سیاه شور، ارمک، سبَط، اِشنان و ... هستند.

روستای دهسلم

روستای دهسلم در ۲۸۵ کیلومتری بیرجند و ۸۵ کیلومتری جنوب غرب نهبندان قرار دارد. فاصله این روستا تا ریگ یلان ۳۵ کیلومتر است. دهسلم مهمترین آبادی در راه باستانی شهداد (خبیص) به نهبندان (نه) است. از دوران پیش از اسلام تا حدود یک قرن گذشته، این راه از اهمیت زیادی برخوردار بوده و یکی از مهمترین مسیرهای تجاری مابین کرمان، خراسان و مکران جهت جابجایی کالاهای مورد نیاز توسط کاروان های شتر بوده است. اصطخری، ابن حوقل و المقدسی از جغرافی دانان قدیم از این مسیر یاد کرده اند و جهانگردان قرون اخیر همچون گالیندوی انگلیسی، زایلر آلمانی، گابریل و استراتیل زوئر اتریشی این راه را طی نموده اند. در مورد وجه تسمیه ی دهسلم در اسناد و حافظه ی تاریخی مردم، نقل قول های متفاوتی ثبت و ضبط شده است. عده ای از اهالی روستا معتقدند ابتدا دو برادر به نام های سلم و تور به این منطقه آمده اند که دهسلم کنونی را سلم، آباد کرده است.



Dehsalm village

روستای دهسلم



Carpet Weaving

کليم بافی



رودروزی های سنتی



Traditional Embroidery

بیابان لوت اولین اثر طبیعی ثبت شده ایران در فهرست میراث جهانی یونسکو

صنایع دستی به واسطه ورود گردشگران به روستای دهسلم رشد قابل توجهی داشته است. مهمترین فعالیت های صنایع دستی در این روستا قالی بافی، قالیچه بافی، پارچه بافی، حصیربافی و انواع سوزن دوزی های سنتی است.



Mat Weaving



حصیربافی



شغل اصلی اهالی روستا، کشاورزی و باغداری است. وجود قنات و منابع آب، باعث رونق کشاورزی در دهسلم شده است به گونه ای که بجز خرما، گندم، جو و پنبه هم از دیگر محصولاتی است که در این روستا تولید می شود. علاوه بر کشاورزی، دامداری و پرورش شتر هم بخش دیگری از معیشت روستا محسوب می شود. این روستا از جهات مختلف منطقه ای، ملی، زیستی، گردشگری، جهانی و بین المللی بسیار حائز اهمیت است.



Dehsalm Palm Grove

نخلستان دهسلم

شاخصه ی این روستا نخلستان آن است که در کنار ماسه های بیابان منظره بسیار زیبایی را خلق کرده است. تنوع خرما در این روستا باعث رونق کشاورزی و در پی آن رونق اقتصادی شده است. نخلستان دهسلم با نخل هایی به قدمت حدود ۲۰۰ سال در فهرست میراث طبیعی- ملی کشور ثبت شده است. انواع خرما در این روستا عبارتند از خارخوش، پُرکو، کروت، زاهدی، قصر، کبکاب، آلو، خودرو، گلاوی و ... است. در گذشته در گوشه ای از نخلستان و در بافت قدیم روستا، قلعه ای قدیمی با نام دوست محمد خان قرار داشته علاوه بر این قلعه، سه قلعه قدیمی دیگر با نام های شوره گز، بکرآباد و دهشیب در نزدیکی دهسلم واقع بوده اند.



Lut Deserts World Natural Heritage Site
Dehsalm Village



پایگاه جهانی بیابان لوت - روستای دهسلم



گردشگران - روستای دهسلم
Tourists-Dehsalm Village



توانمندسازی جامعه محلی - روستای دهسلم
Empowering The Local Community

بیابان لوت اولین اثر طبیعی ثبت شده ایران در فهرست میراث جهانی یونسکو



تپه های ماسه ای - ریگ یلان
Sand Dunes - Rig-e Yallan

مدیریت بیابان لوت

به دلیل ویژگی های خاص جغرافیایی و تاریخی بیابان لوت، توجه بیشتر به اقدامات مدیریتی، حفاظتی و نظارتی آن بسیار ضروری است که در این میان ثبت بیابان لوت به عنوان میراث جهانی برای پایداری و حفاظت منطقه حائز اهمیت است.

بدین منظور دفتر مرکزی پایگاه جهانی بیابان لوت در کاخ موزه گلستان (تهران)، پایگاه های جهانی استان ها در روستای دهسلم (استان خراسان جنوبی)، روستای شفیع آباد (استان کرمان)، شهر نصرت آباد (استان سیستان و بلوچستان) و پایگاه محلی در شهر فهرج (استان کرمان) دایر هستند.

موقعیت ریگ یلان و پایگاه بیابان لوت

حدفاصل بین نهبندان - نصرت آباد (استان سیستان و بلوچستان)

موقعیت	فاصله تا نهبندان (کیلومتر)
نهبندان	-
روستای حیدرآباد	۷۰
ریگ یلان	۱۱۵
پایگاه بیابان لوت نصرت آباد	۳۶۵

موقعیت جاذبه های بیابان لوت و پایگاه ها

حدفاصل بین نهبندان - شهداد (استان کرمان)

موقعیت	فاصله تا نهبندان (کیلومتر)
نهبندان	-
کوههای مریخی	۱۰
پایگاه بیابان لوت دهسلم	۸۵
شهر خیالی لوت	۱۸۰
رودخانه شور	۲۲۰
کلوت های تخم مرغی شکل	۲۲۵
کلوت های بیابان لوت	۲۴۰
گندم بریان	۲۴۵
پایگاه بیابان لوت شفیع آباد	۲۶۵
کمپ ده سیف	۲۷۵
نیکاهها	۲۸۰
شهداد	۲۹۰



Lut desert's world natural heritage site - Dehsalm Village

پایگاه جهانی یابان لوت - روستای دهسلم

Location of Lut desert's attractions and centers between Nehbandan –Shahdad (Kerman province)

Distance to Nehbandan (km)	location
-	Nehbandan
10	Martian mountains
85	Dehsalm center/Lut desert
180	Lut imaginary city
220	Shur river
225	Egg shape kalut
240	Kaluts of Lut desert
245	Gandom Beryan
265	Shafi Abad center/Lut desert
275	Dehseyf camp
280	Nebkhas
290	Shahdad

Location of Rig-e Yalan and Lut desert center between Nehbandan-Nosrat abad (sistanoBaluchestan province)

Distance to Nehbandan (km)	location
-	Nehbandan
70	Heydar abad village
115	Rig-e Yalan
365	NosratAbad center/ Lut desert



Sand Dunes

تپه های ماسه ای

Lut desert's management

Due to specific geographical and historical features of Lut desert, paying more attention to management, conservation and monitoring measures are so essential that meanwhile the registration of Lut desert as a world heritage site to stabilize and protect the area is so important. For this purpose, Lut desert's headquarter of the world database in Golestan Palace Museum (Tehran), world databases of provinces in Dehsalm village (south khorasan province), Shafi Abad village (Kerman province), Nosrat abad city (SistanoBaluchestan province) and local base in fahraj city (kerman province) are established.



Sand Dunes

تپه های ماسه ای



Lut desert's world natural heritage site
Dehsalm Village



بایگاه جهانی بیابان لوت - روستای دهسلم



گردشگران - روستای دهسلم Dehsalm village Tourists



بایگاه جهانی بیابان لوت - روستای دهسلم
Lut desert's world natural heritage site
Dehsalm Village

The feature of this village is its palm grove which along sands of desert has created very beautiful landscape. Diversity of dates in this village led to the agricultural boom and consequently economic boom. Dehsalm palm grove with palms are as old as 200 years has been inscribed to Iran national-natural heritage list as well. Different date fruit types in this village are Khare Khosh, Porku, Karute, Zahedi, Qasr, Kabkab, Alo, Khodroo, Golavi and etc. In past in the corner of palm grove and in old texture of village there were an old castle called Doost Mohammad khan castle. In addition to this castle, three other old castles called Shure-gaz, Bakr-abad and Deh-shib were situated close to Dehsalm.



Palm Grove

نخلستان دهسلم

Agriculture and gardening are the main occupation of the village inhabitants. The existence of aqueduct and water sources have caused a remarkable boom in agriculture in Dehsalm so that apart from date fruit, wheat, barleycorn as well as cotton are other products which are produced in this village. In addition to agriculture, animal husbandry and camel breeding are also other part of rural livelihood. This village is so important in various regional, national, biological, tourism, global and international aspects.



There has been a significant growth in handicrafts because of tourists arrival to Dehsalm village. carpet weaving, rug weaving, cloth weaving, mat weaving and types of traditional embroidery are the most principal crafts activities in this village.



Mat Weaving

حصیر بافی



Embroidered Coins

سکه دوژی



Carpet Weaving

کلیم بافی



Mat Weaving

حصیر بافی



حصیر بافی - روستای دهسلم

Mat Weaving- Dehsalm village

Dehsalm village

Dehsalm village is located 285km of Birjand and 85km southwest of Nehbandan. There is a 35km distance from the village to Rig-e Yalan. Dehsalm is the most important village on the ancient way of Shahdad (khabis) towards Nehbandan (Neh). This route, before Islam about a century ago, possessed great commercial importance and until camel caravans moved required merchandises, this road was one of the most important trade routes between Kerman, Khorasan and Mokran. Estakhri, Ibn howqal and Al-muqaddasi, Among old geographers, have pointed to this route and tourists of recent centuries like Britain Galindo, German Zailer, Austrian Gabriel and Stratit sauer have travelled this route.


In documents and historical memory of people, different quotes have been recorded about the appellation of Dehsalm village. Some of the villagers believe that at first two brothers called Salm and tour have come here and current Dehsalm was build up by salm.



Dehsalm village

Vegetation and animal coverage of Lut desert

In some regions of this desert, valuable animal species like sand cat and sand fox, various types of reptiles like horned viper, solar tarantula, types of agama, gecko and certain species of birds such as pleske's ground jay as only endemic bird of Iran can be seen. Also, valuable vegetation coverage of Lut desert includes Tagh, Gaz, Ghich, Eskanbil, Shurgaz, Siahshur, Armak, Sabat, Eshnan ant etc.




World criteria of Lut desert

Lut desert is an outstanding example of expansion stages of earth over time, the development of ground surface roughnesses and important geological features and natural geography.

This desert possesses paradigms of high levels of natural phenomena which has aesthetic, natural and unrivalled importance:

- The highest sand dunes of the world with more than 475 meters high are situated in Rig-e Yalan
- The highest kalutes throughout the world with more than 155 meters high exist in this desert.
- There are the longest kalutes more than 40km in length in this desert.
- The nebkhas at western edge of Lut and along kaluts about 12 meters high are considered as the highest vase-like shapes of desert in the world.
- The hottest spot on Earth (thermal pole) with more than 70 c have situated in the southwest of Rig-e Yalan.



تپه های ماسه ای - ریگ یلان

Sand Dunes - Rig-e Yallan



Nebkha

کلدان صحرا



Kalut

کلوت



Night Sky Desert

آسمان شب بیابان



Hammada

دشت های ریگی

Lut, Iran's universal desert

Lut desert has many salient features that are unique throughout the world. The placement of this region in an extremely dry situation, wind blowing strongly, availability of deposition of sediments in lake to develop kaluts and the presence of fine grained sediments have provided suitable conditions to create and evolve particular geological effects in Lut desert. Specific geomorphological phenomena (different forms of the structure of earth) formed in Lut desert over thousands of years has attracted many scientists and tourists.



تپه های ماسه ای - ریک یلان Sand Dunes - Rig-e Yallan

No complete collection with features of Lut desert has not yet been registered nowhere else in the world. Kaluts' area is barren and devoid of vegetation. Evidence shows that there is a minimum level of animal life in this region. Almost most of sand compaction morphs in Rig-e Yalan like Barkhan can be seen in waveforms (ripple mark), infundibular sand dunes and star shape and etc. so, it can be said that Lut desert has a number of ideal features that made it unique in the world.



تپه های ماسه ای - ریک یلان Sand Dunes - Rig-e Yallan

Lut desert's historical and archeological landscape

From the fourth millennium BC, traces of human habitation were found in the foothills overlooking the Lut desert. "Shahdad" is the largest population area and historical settlement in Dasht-e Lut situated in 87 kilometers of northeast Kerman city and has global reputation. In the past centuries, when this city was known under the name of "Khabis", this region of desert was a trade route and as a part of silk road had a special place and it connected the ports of Persian Gulf with central Asian regions and also linked remote areas in East and West. In addition to geographical location, this area was known, as in the past, for products such as date fruit, citrus, cereals and henna. Currently, Shahdad has an important role in linking north with south of Iranian plateau. Some researchers identified the remains of a historic road that turns south toward Bam and north toward Birjand. This road at the western edge of Lut desert, has increased its geographical significance. Historical and cultural landscape of desert, alongside natural attraction, has created unparalleled and unique beauty.



Bronze Flag of Shahdad

درفش فلزی شهداد

تپه های ماسه ای - ریک یلان Sand Dunes - Rig-e Yallan

Lut desert, Iran's amazing global and natural phenomenon

At 40th session of the UNESCO world heritage committee on July 17, 2016, Lut desert, as the first natural phenomenon of Iran, was inscribed to the UNESCO world heritage sites list. Diverse geographical terms such as desert and kavir (lowland) have been attributed to this vast natural phenomenon. Desert is an ecological and climatic term and refers to the place with low vegetation and animal coverage and rainfall levels but Kavir (lowland) can be described as the lowest internal parts of arid lands where the salt level is too high. Therefore, desert is a more comprehensive term to describe this phenomenon.



Location and geographical features of Lut desert

Lut desert is located in south-east of Iran, in the east of central mountains and Zagros mountains and spans three provinces: south Khorasan, Chaharmahal and Bakhtiari and Kerman provinces. Area of the desert is about 23,000 square kilometers and protected area is about 18,000 square kilometers which includes Rig-e Yalan (sand dunes), Kaluts (yardangs), Nebkhas, shur river bed, Gandom Beryan, Hamada (Desert pavement) and... that among them kaluts, east of lut desert, and Rig-e Yalan west of the desert, with amazing landscape flaunt themselves.





**Excerpts of the remarks of the Supreme Leader of Iran's
Islamic Revolution about the cultural heritage**

We need to hope, to craze to Work, to Confidence,
to reduce our reliance on foreigners' their culture
their behavior, and their intellectual and cultural circulars.
We need to boil from within' to extract the treasures Which
are in our cultural heritage.

Supreme Leader of Iran:

Citation and permanent presence yield only thanks to prayer.



In the Name of God
the Compassionate the Mercifull



**Cultural Heritage, Handicrafts and tourism organization of
south Khorasan province**

Lut desert's world natural heritage site

Nehbandan City - Dehsalm Village

Lut Desert

**Lut Desert, the first Iranian natural phenomenon inscribed on the world
heritage sites list**